

UAB "Geopagrindas"

NEKILNOJAMOJO DAIKTO KADASTRINIŲ MATAVIMŲ BYLA

Tomas: 1

Nekilnojamojo turto objektas: **Inžinerinis statinys**

Registro Nr.: **44/2403880 (Statiniai)**

Adresas: **Druskininkų sav. Druskininkų sav. teritorija /**

Lapų skaičius: 9



SUDERINTA

Valstybės įmonė Registrų centras

Elektroniniu parašu pasirašė: Birutė Burlinskienė

Pareigos: Vyresnioji kadastro specialistė

Laiko žyma: 2020-01-22 11:55:42

Tomo Nr. 1

Registro 44/2403880

BYLOS TOMO VIDAUS APYRAŠAS

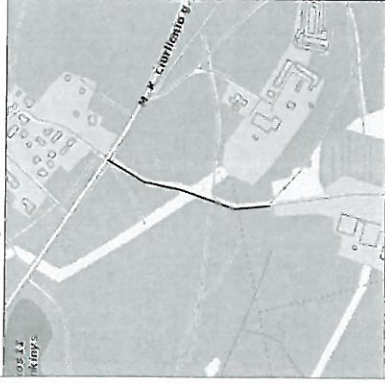
Eil. Nr.	Dokumento pavadinimas	Dokumento		Lapų skaič.	Bylos lapų numeriai	Pastabos
		Nr.	Data			
1	Statinio planas "STATINIŲ IŠDĖSTYMO PLANAS"	1	2019-12-19	2	1-2	
2	KOORDINACIJŲ ŽINIARAŠTIS KZ	1	2019-12-19	1	3	
3	KELIO / GATVĖS IR JO SUDĖTINIŲ DALIŲ KADASTRO DUOMENYS 1K FORMA	1	2019-12-19	2	4-5	
4	KELIO / GATVĖS IR JO SUDĖTINIŲ DALIŲ VERČIŲ NUSTATYMAS 2K FORMA	1	2019-12-19	1	6	
5	KELIO / GATVĖS VAŽIUOJAMOSIOS DALIES IR ŽEMĖS SANKASOS KADASTRO DUOMENYS 3K FORMA	1	2019-12-19	1	7	
6	KELIO / GATVĖS ATITVARŲ, TRIUKŠMO SIENUČIŲ, ŽELDYNŲ, PĖSČIŲJŲ IR DVIRAČIŲ TAKŲ, ELEKTROS APŠVIETIMO TINKLO KADASTRO DUOMENYS 5K FORMA	1	2019-12-19	1	8	

Vidaus apyrašo lapų

8

(parcisgos, parąšas, vardas, pavardė)

Išdėstymo schema



KELIO PLANAS

M1:500

M.K. Čiurlionio g.

L=0.000



Tr.

70

16

Tr.

17

x= 5985400
y= 500150

Tr.

67

Tr.

68

Tr.

69

Tr.

70

Tr.

71

Tr.

72

Tr.

73

Tr.

74

Tr.

75

Tr.

76

Tr.

77

Tr.

78

Tr.

79

Tr.

80

Tr.

81

Tr.

82

Tr.

83

Tr.

84

Tr.

85

Tr.

86

Tr.

87

Tr.

88

Tr.

89

Tr.

90

Tr.

91

Tr.

92

Tr.

93

Tr.

94

Tr.

95

Tr.

96

Tr.

97

Tr.

98

Tr.

99

Tr.

100

Tr.

101

Tr.

102

Tr.

103

Tr.

104

Tr.

105

Tr.

106

Tr.

107

Tr.

108

Tr.

109

Tr.

110

Tr.

111

Tr.

112

Tr.

113

Tr.

114

Tr.

115

Tr.

116

Tr.

117

Tr.

118

Tr.

119

Tr.

120

Tr.

121

Tr.

122

Tr.

123

Tr.

124

Tr.

125

Tr.

126

Tr.

127

Tr.

128

Tr.

129

Tr.

130

Tr.

131

Tr.

132

Tr.

133

Tr.

134

Tr.

135

Tr.

136

Tr.

137

Tr.

138

Tr.

139

Tr.

140

Tr.

141

Tr.

142

Tr.

143

Tr.

144

Tr.

145

Tr.

146

Tr.

147

Tr.

148

Tr.

149

Tr.

150

Tr.

151

Tr.

152

Tr.

153

Tr.

154

Tr.

155

Tr.

156

Tr.

157

Tr.

158

Tr.

159

Tr.

160

Tr.

161

Tr.

162

Tr.

163

Tr.

164

Tr.

165

Tr.

166

Tr.

167

Tr.

168

Tr.

169

Tr.

170

Tr.

171

Tr.

172

Tr.

173

Tr.

174

Tr.

175

Tr.

176

Tr.

177

Tr.

178

Tr.

179

Tr.

180

Tr.

181

Tr.

182

Tr.

183

Tr.

184

Tr.

185

Tr.

186

Tr.

187

Tr.

188

Tr.

189

Tr.

190

Tr.

191

Tr.

192

Tr.

193

Tr.

194

Tr.

195

Tr.

196

Tr.

197

Tr.

198

Tr.

199

Tr.

200

Tr.

201

Tr.

202

Tr.

203

Tr.

204

Tr.

205

Tr.

206

Tr.

207

Tr.

208

Tr.

209

Tr.

210

Tr.

211

Tr.

212

Tr.

213

Tr.

214

Tr.

215

Tr.

216

Tr.

217

Tr.

218

Tr.

219

Tr.

220

Tr.

221

Tr.

222

Tr.

223

Tr.

224

Tr.

225

Tr.

226

Tr.

227

Tr.

228

Tr.

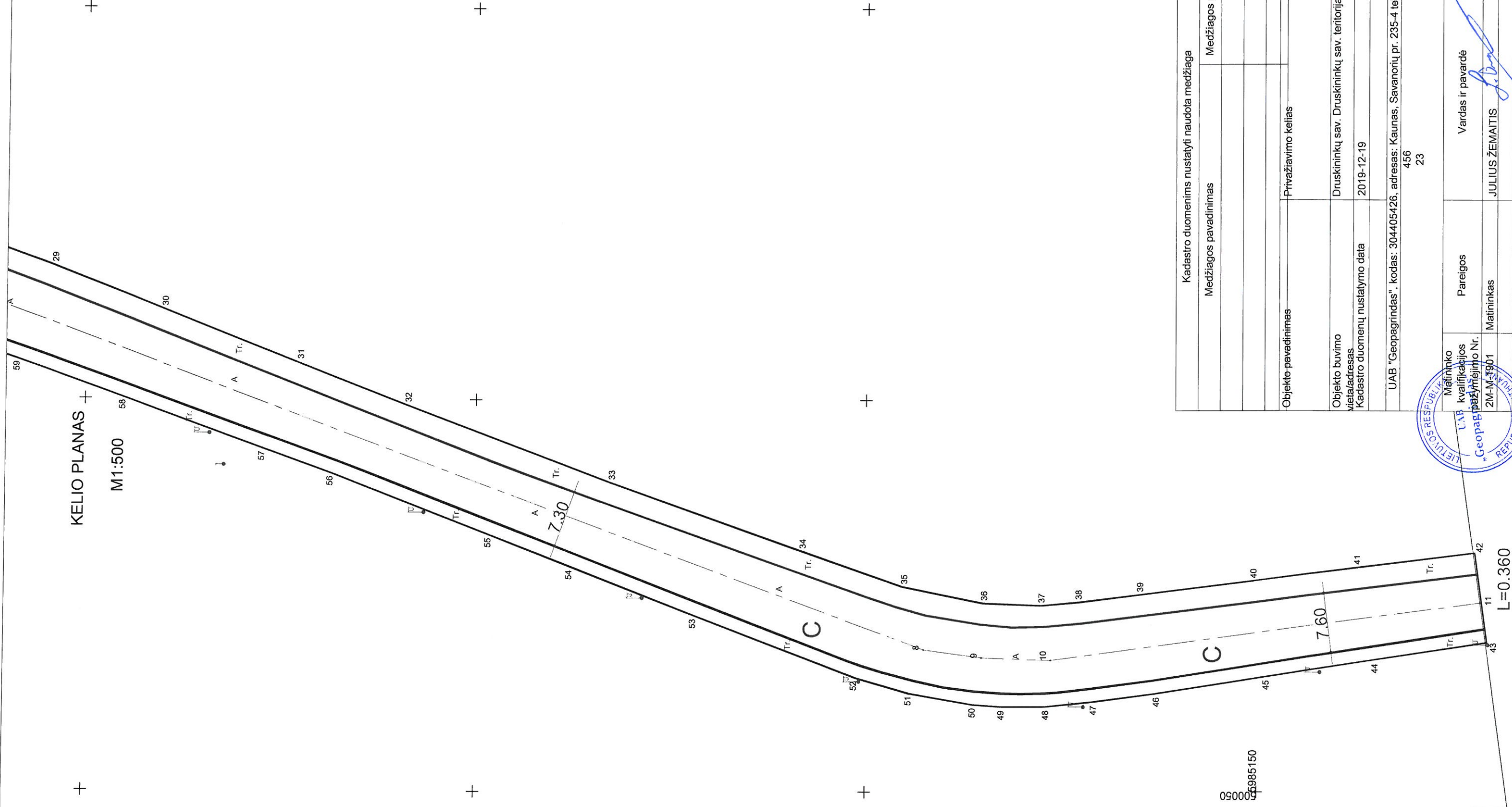
229


Tr.

230

Tr.

M1:500



Kadastro duomenimis nustatyti naudojama medžiaga			
Medžiagos pavadinimas		Medžiagos parengimo data	
Objekto pavadinimas		Privatizavimo kelias	
Objekto buvimo vieta/adresas		Druskininkų sav. Druskininkų sav. teritorija	
Kadastro duomenų nustatymo data		2019-12-19	
UAB "Geopagrindas", kodas: 304405426, adresas: Kaunas, Savanorių pr. 235-4 tel.: + 370 689 456 23			
			
Matimko kvalifikacijos patvirtinimo Nr. 2M-M-1901	Pareigos	Vardas ir pavardė	Data
	Matininkas	JULIUS ŽEMAITIS	2019-12-19



1110331609

$$L=0.360$$

KOORDINAČIŲ ŽINIARAŠTIS

Pavadinimas Privažiavimo kelias
Objekto buvimo vieta Druskininkų sav. Druskininkų sav. teritorija /
Unikalus numeris 4400-4320-7972

Kelio ruožas 0.000-0.360
Koordinacių sistema: LKS-94

Kelio riba			Kelio riba		
Taško Nr.	X	Y	Taško Nr.	X	Y
12	5985457,07	500168,29	47	5985170,94	500061,47
13	5985456,09	500167,49	48	5985177,00	500060,86
14	5985447,22	500161,95	49	5985182,68	500060,87
15	5985430,82	500151,73	50	5985186,26	500061,12
16	5985423,40	500147,41	51	5985194,36	500062,56
17	5985403,85	500136,26	52	5985201,20	500064,55
18	5985394,41	500131,08	53	5985221,81	500072,45
19	5985387,41	500127,76	54	5985237,68	500078,65
20	5985381,20	500125,81	55	5985248,06	500082,70
21	5985374,65	500124,86	56	5985268,31	500090,54
22	5985358,72	500124,21	57	5985277,12	500093,68
23	5985343,73	500123,62	58	5985295,04	500100,09
24	5985329,95	500123,04	59	5985308,59	500104,98
25	5985325,60	500122,73	60	5985318,95	500108,39
26	5985321,49	500122,17	61	5985323,70	500109,43
27	5985317,40	500121,36	62	5985346,51	500110,81
28	5985313,33	500120,29	63	5985361,47	500111,42
29	5985304,45	500117,03	64	5985372,49	500111,92
30	5985290,30	500111,51	65	5985376,55	500112,28
31	5985272,87	500104,74	66	5985381,65	500113,00
32	5985259,03	500099,37	67	5985392,58	500116,06
33	5985232,90	500089,52	68	5985403,57	500121,20
34	5985208,44	500080,80	69	5985418,06	500130,19
35	5985195,35	500076,21	70	5985428,91	500136,93
36	5985184,99	500074,08	71	5985443,83	500146,23
37	5985177,47	500073,78	72	5985447,36	500148,39
38	5985172,61	500074,21	73	5985454,60	500152,88
39	5985164,74	500075,17	74	5985461,34	500157,07
40	5985150,30	500076,95	75	5985463,94	500158,17
41	5985136,96	500078,64			
42	5985122,01	500080,51			
43	5985120,42	500069,09			
44	5985134,96	500066,85			
45	5985148,98	500064,68			
46	5985162,94	500062,52			

Kelio ašis			
Taško Nr.	Atskaitos taško km	X	Y
1	0,000	5985460,78	500162,83
2	0,074	5985397,17	500124,40
3	0,080	5985392,32	500122,28
4	0,087	5985385,27	500119,79
5	0,100	5985372,40	500117,68
6	0,147	5985325,33	500115,92
7	0,158	5985315,22	500113,79
8	0,288	5985192,57	500068,13
9	0,296	5985185,19	500067,11
10	0,305	5985176,31	500066,79
11	0,360	5985121,30	500074,15

Matininkas



JULIUS ŽEMAITIS



* 1 1 1 0 3 6 9 8 8 2 *

Lapas 1 iš 1

UAB "Geopagrindas", kodas: 304405426, adresas: Kaunas, Savanorių pr. 235-4
Matininkas(-ė) JULIUS ŽEMAITIS, kvalifikacijos pažymėjimo Nr. 2M-M-1901, tel.: + 370 689 456 23

KELIO / GATVĖS IR JO SUDĖTINIŲ DALIŲ KADASTRO DUOMENYS

Adresas Druskininkų sav. Druskininkų sav. teritorija /
Paskirtis Kelių (gatvių)
Pavadinimas Privažiavimo kelias
Žymėjimas plane 1-11
Kadastro duomenų nustatymo data 2019-12-19
Statybos būklė **Unikalus numeris** 4400-4320-7972

Kelias, kelio sudėtinės dalys	Mato vienetas	Kiekis
1	2	3
Gatvė	km	0,360
Pėsčiųjų (dviračių) takas	kv. m	1439

Matininkas



JULIUS ŽEMAITIS



* 1 1 1 0 3 6 9 8 7 8 *

2020-01-22 11:46:06

Lapas 1 iš 1

UAB "Geopagrindas", kodas: 304405426, adresas: Kaunas, Savanorių pr. 235-4
 Matininkas(-ė) JULIUS ŽEMAITIS, kvalifikacijos pažymėjimo Nr. 2M-M-1901, tel.: + 370 689 456 23

KELIO / GATVĖS IR JO SUDĖTINIŲ DALIŲ KADASTRO DUOMENYS

Adresas Druskininkų sav. Druskininkų sav. teritorija /
 Paskirtis Kelių (gatvių)
 Pavadinimas Privažiavimo kelias
 Žymėjimas plane 1-11
 Kadastro duomenų nustatymo data 2019-12-19
 Statybos būklė Unikalus numeris 4400-4320-7972

Statybos pradžios metai:		Kelio Nr.:	
Statybos pabaigos metai:	2008	Kelio ruožas:	0.000-0.360
Rekonstravimo pradžios metai:		Ilgis: km	0,36
Rekonstravimo pabaigos metai:	2016	Gatvės kategorija:	Aptarnaujanti
Kap. remonto pradžios metai:		Statinio kategorija:	II grupės nesudėtingasis
Kap. remonto pabaigos metai:		Baigtumo procentas: %	100
Papr. remonto pradžios metai:			
Papr. remonto pabaigos metai:			

Kelias, kelio sudėtinės dalys	Mato vienetas	Kiekis
1	2	3
Privažiavimo kelias C	km	0,360
Pesčių takas Tr	kv. m	1439

Matininkas



JULIUS ŽEMAITIS



* 1 1 1 0 3 6 9 8 7 5 *

UAB "Geopagrindas", kodas: 304405426, adresas: Kaunas, Savanorių pr. 235-4
 Matininkas(-ė) JULIUS ŽEMAITIS, kvalifikacijos pažymėjimo Nr. 2M-M-1901, tel.: + 370 689 456 23


KELIO / GATVĖS IR JO SUDĖTINIŲ DALIŲ VERČIŲ NUSTATYMAS

Pavadinimas Privaziavimo kelias
 Kelio reikšmė
 Kelio numeris
 Kadastro duomenų nustatymo data 2019-12-19
 Vertės nustatymo data 2019-12-19

Kelio sudėtinės dalies pavadinimas	Atskaitos taškai	Kasmetinis vertės mažinimo koeficientas	Matavimo vienetas	Kiekis	Įkainojimo pagrindas	Vidutinė vieneto statybos vertė po indeksavimo, Eur	Atkūrimo kaštai (statybinė vertė), Eur	Nusidėėjimas %	Atkuriamoji vertė, Eur	Vietovės pataisos koeficientas	Vidutinė rinkos vertė, Eur
1	2	3	4	5	6	7	8	9	10	11	12
Privaziavimo kelias C	1-11	5	km	0,36	NTK 2019-3.2.5	425310	153000	15	130000	1	130000
Pėsčiųjų takas Tr	1-11	5	kv. m	1439	NTK 2019-3.2.11	46,05	66300	15	56300	1	56300
Viso							219000		186000		186000

Matininkas

JULIUS ŽEMAITIS



* 1 1 1 0 3 6 9 8 7 6 *

UAB "Geopagrindas", kodas: 304405426, adresas: Kaunas, Savanorių pr. 235-4
Matininkas(-ė) JULIUS ŽEMAITIS, kvalifikacijos pažymėjimo Nr. 2M-M-1901, tel.: + 370 689 456 23

KELIO / GATVĖS VĄŽIUOJAMOSIOS DALIES IR ŽEMĖS SANKASOS KADASTRO DUOMENYS

Pavadinimas Privažiavimo kelias
Kelio reikšmė
Kelio numeris

Kadastro duomenų nustatymo data 2019-12-19

Kelio sudėtinės dalies pavadinimas	Ruožo su vienodais kelio dangos ir sankasos pločiais ir tipais pradžia				Ruožo su vienodais kelio dangos ir sankasos pločiais ir tipais pabaiga				Ruožo ilgis, km.	Eismo juostų skaičius	Kelio plotis, m	Kelio sankasos plotis, m	Kelio sankasos tipas	Kelio dangos plotis, m	Kelio dangos rūšis	Metai			
	atskaitos duomenys ašyje		koordinatės		atskaitos duomenys ašyje		koordinatės									Statybos	Rekonstravimo	Pradžios/Pabaigos	
	taško Nr.	km	X	Y	taško Nr.	km	X	Y											
1	2	3	4	5	6	7	8	9	10	11	12	13	14	15	16	17	18	19	20
Privažiavimo kelias C	1	0	5985460,78	500162,83	11	,360	5985121,30	500074,15	0,360	Dvi	7,65			7,65	Asfaltbetonis				
																2008	2016		

Matininkas





JULIUS ŽEMAITIS



* 1 1 1 0 3 6 9 8 7 7 *


UAB "Geopagrindas", kodas: 304405426, adresas: Kaunas, Savanorių pr. 235-4
 Matininkas(-ė) JULIUS ŽEMAITIS, kvalifikacijos pažymėjimo Nr. 2M-M-1901, tel.: + 370 689 456 23

KELIO / GATVĖS ATITVARŲ, TRIUKŠMO SIENUČIŲ, ŽELDYNŲ, PĖSČIŲŲ IR DVIRAČIŲ TAKŲ, ELEKTROS APŠVIETIMO TINKLO KADASTRO DUOMENYS

Pavadinimas Privažiavimo kelias
 Kelio reikšmė
 Kelio numeris
 Kadastro duomenų nustatymo data 2019-12-19

Kelio sudėtinės dalies pavadinimas	Ruožo su vienodais kelio dangos ir sankasos pločiais ir tipais pradžia				Ruožo su vienodais kelio dangos ir sankasos pločiais ir tipais pabaiga				Medžiaga/ Dangos rūšis	Mato vienetas	Kiekis	Kelio pusė (kairė, dešinė)	Elektros apšvietimo tinklo tipas	Laidininko skerspjuvis	Metai			
	atskaitos duomenys		koordinatės		atskaitos duomenys		koordinatės								Pradžios/Pabaigos			
	taško Nr.	km	X	Y	taško Nr.	km	X	Y							Statybos	Rekonstravimio	Kapitalinio remonto	Paprasto remonto
1	2	3	4	5	6	7	8	9	10	11	12	13	14	15	16	17	18	19
Pėsčiųjų takas Tr	1	0	5985460,78	500162,83	11	0,360	5985121,3	500074,15	Betono trinkelės	kv. m	1439	Centras						
															2008	2016		

Matininkas



JULIUS ŽEMAITIS



2020-01-22 11:48:49

Lapas 1 iš 1